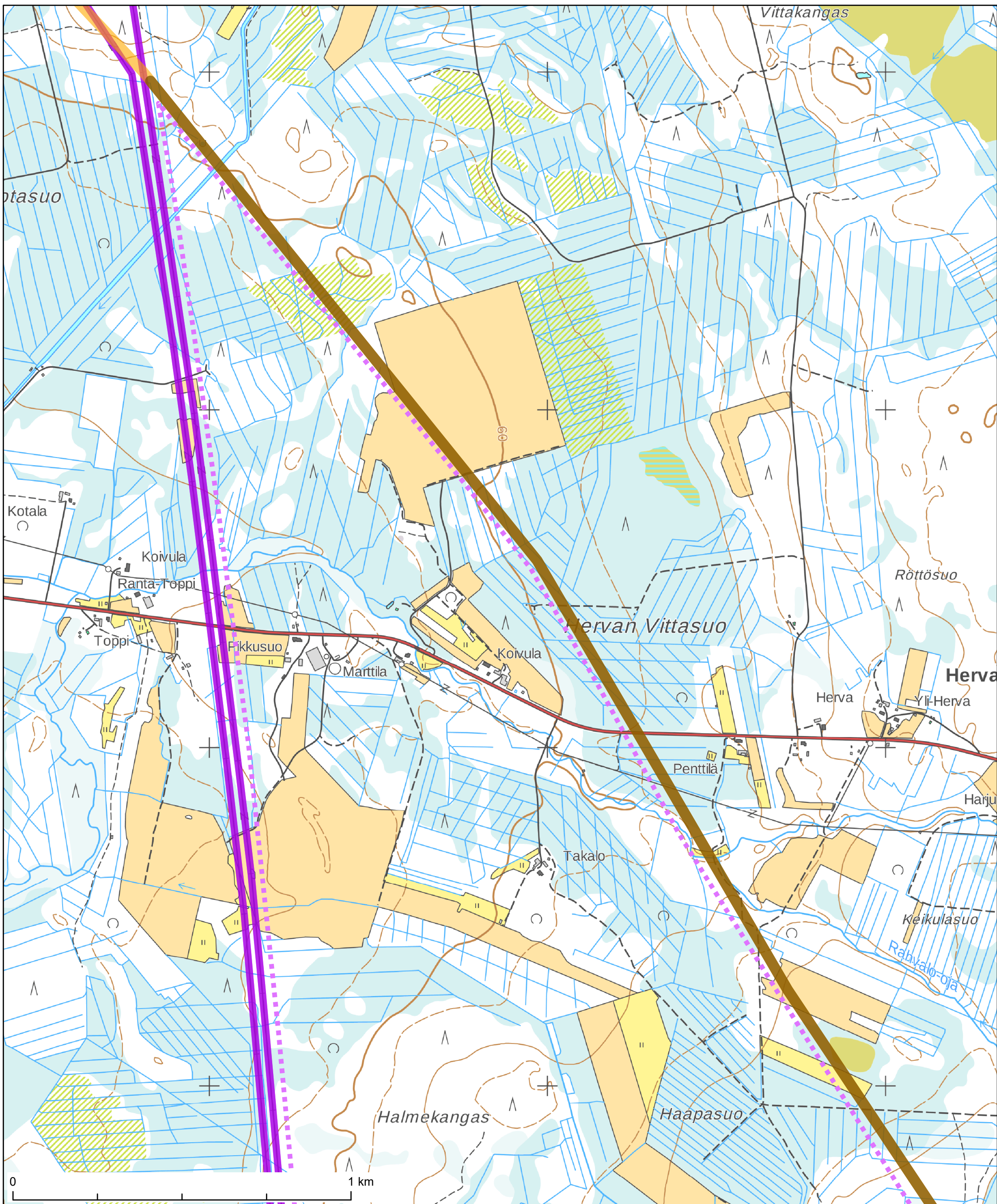
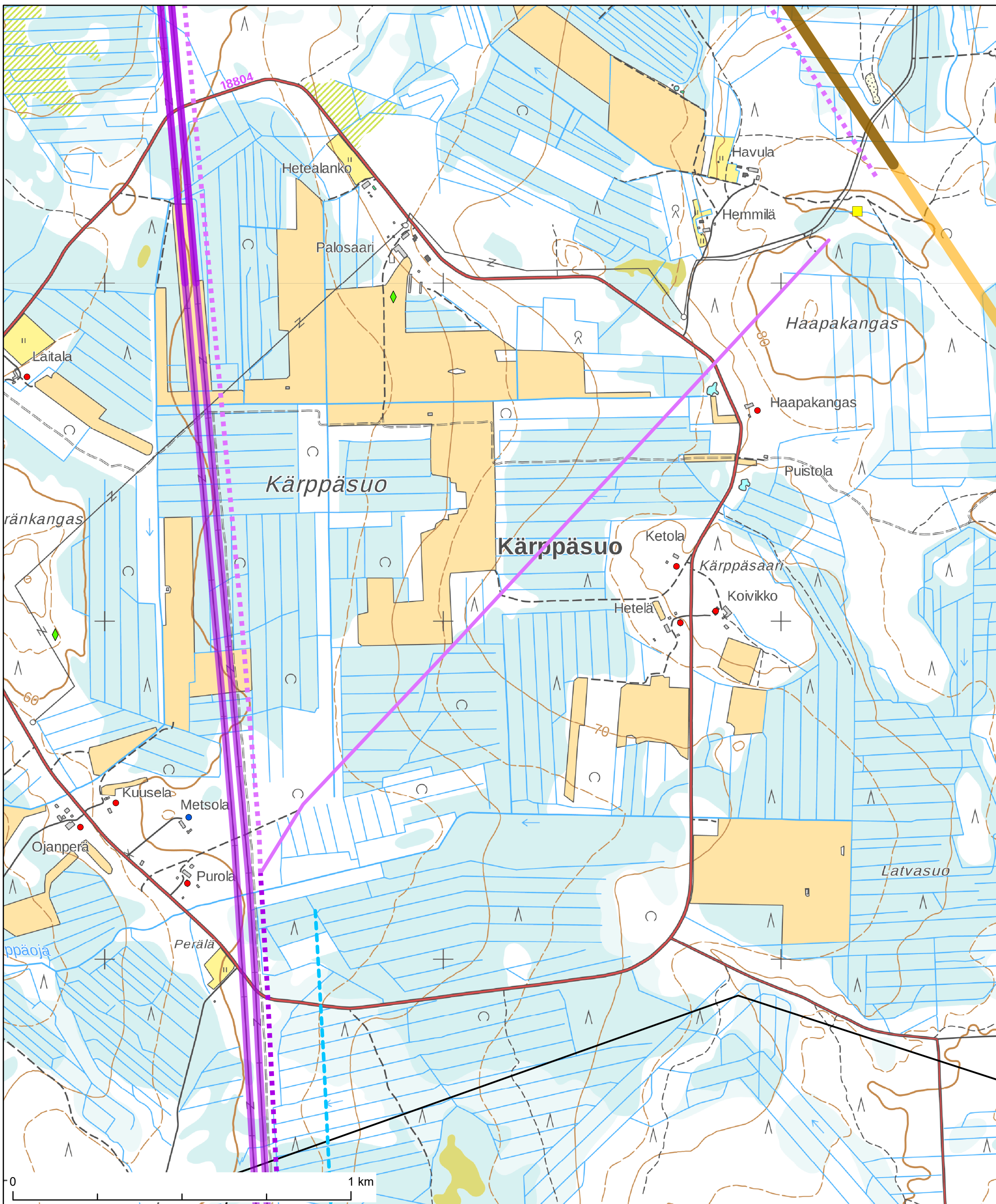


Karttalehtijako
 Hankealue

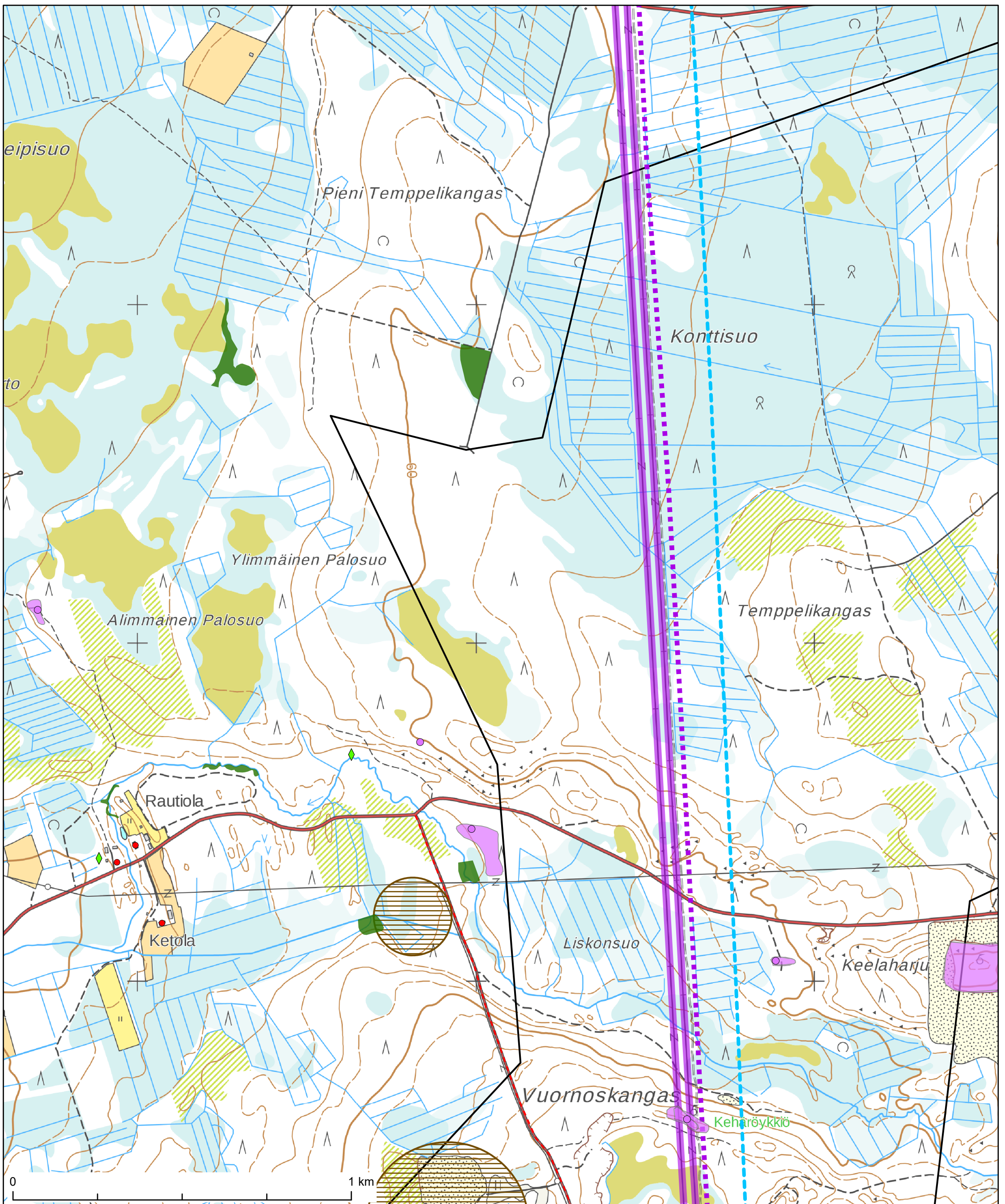


- Alavaihtoehto 2
- Fingrid uusi, yhteinen osuus
- Uusi Fingrid 400 kV + 110 kV voimajohto
- Fingrid, 400 kV

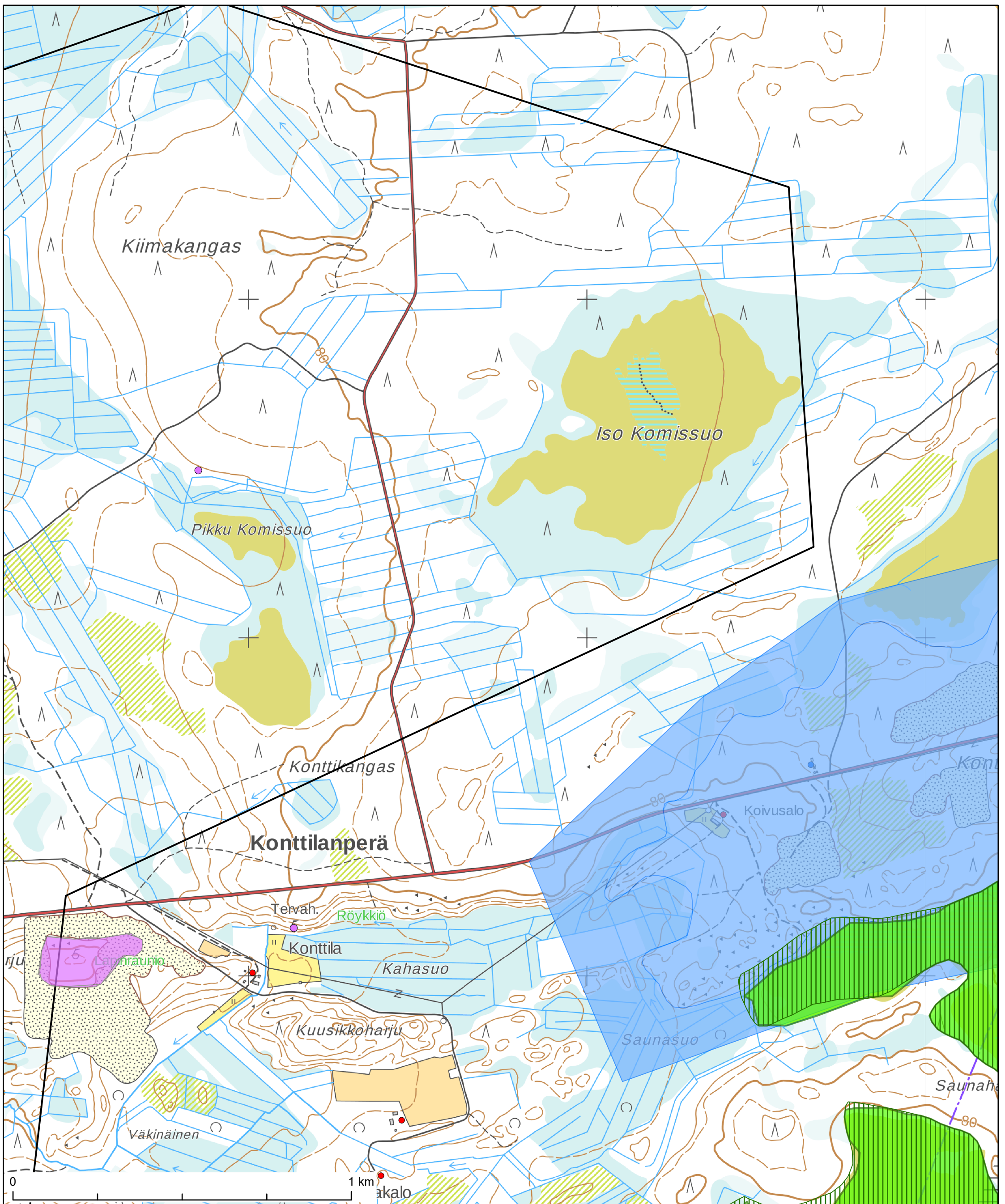












- Hankealue
- SVE2
- Alavaihtoehto 1
- Alavaihtoehto 2
- Fingrid uusi, yhteinen osuus
- Uusi Fingrid 400 kV + 110 kV voimajohto

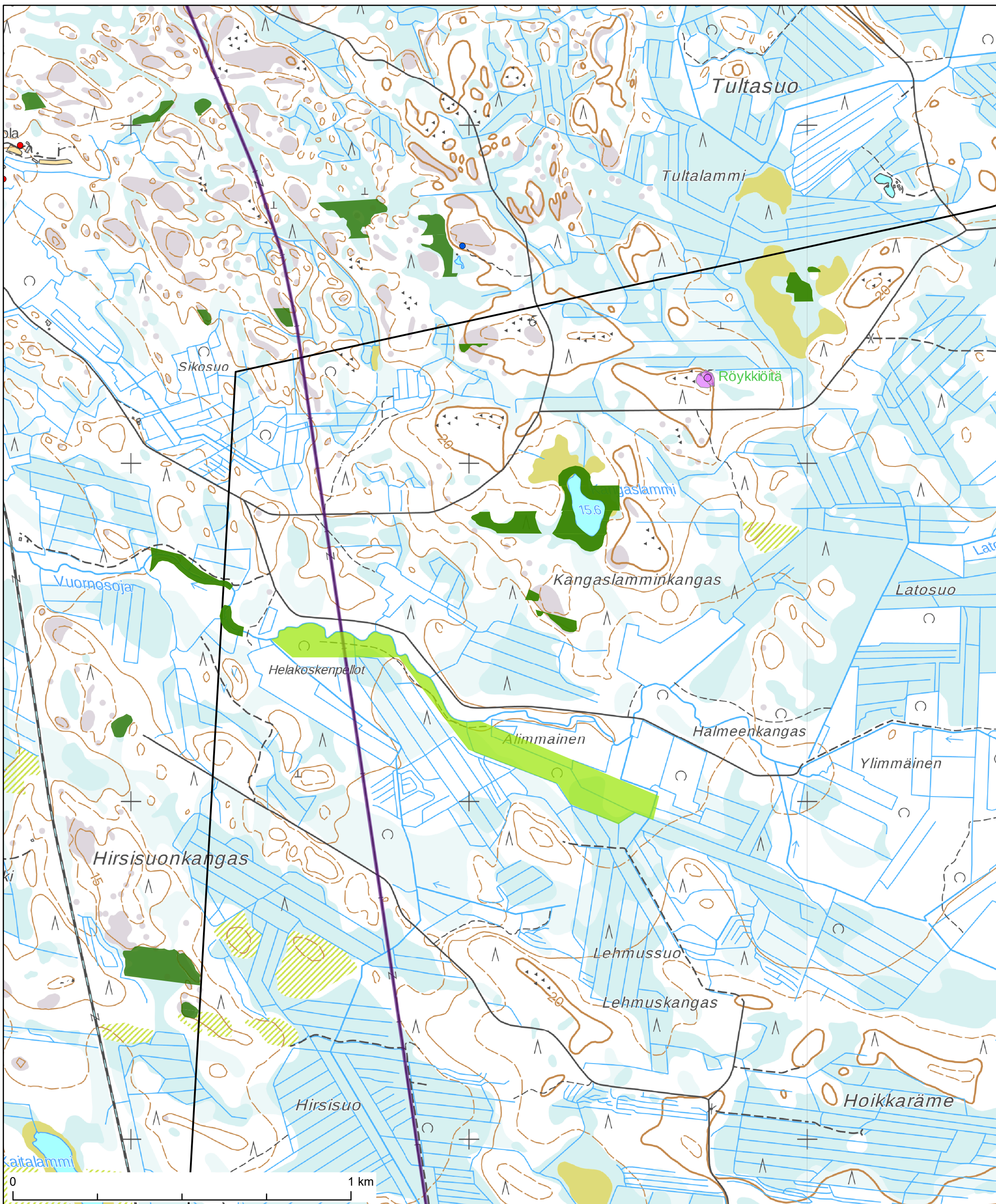
- Fingrid, 400 kV
- ◆ Uhanalaisrekisteri, ELY
- Kelkkareitti
- Lomarakennus
- Asuinrakennus



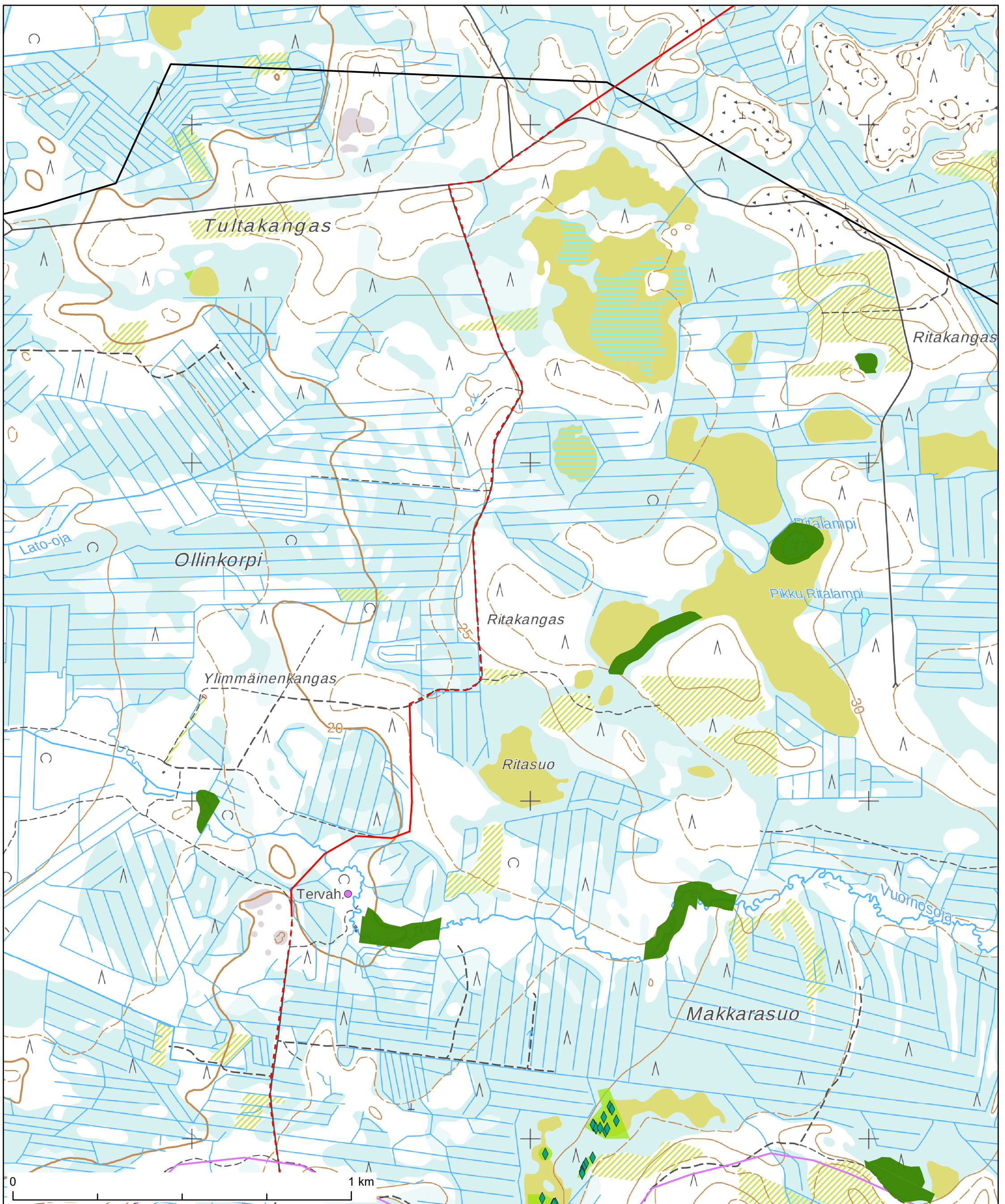
- | | | |
|-------------------|----------------------------|----------------------|
| Hankealue | Uhanalaisrekisteri, ELY | Kelkkareitti |
| Kunnostettava tie | Metsälakikohde | Maa-ainestenottoalue |
| SVE2 | Muinaisjäännöskohde, piste | Asuinrakennus |
| Fingrid, 400 kV | Muinaisjäännös, alue | |



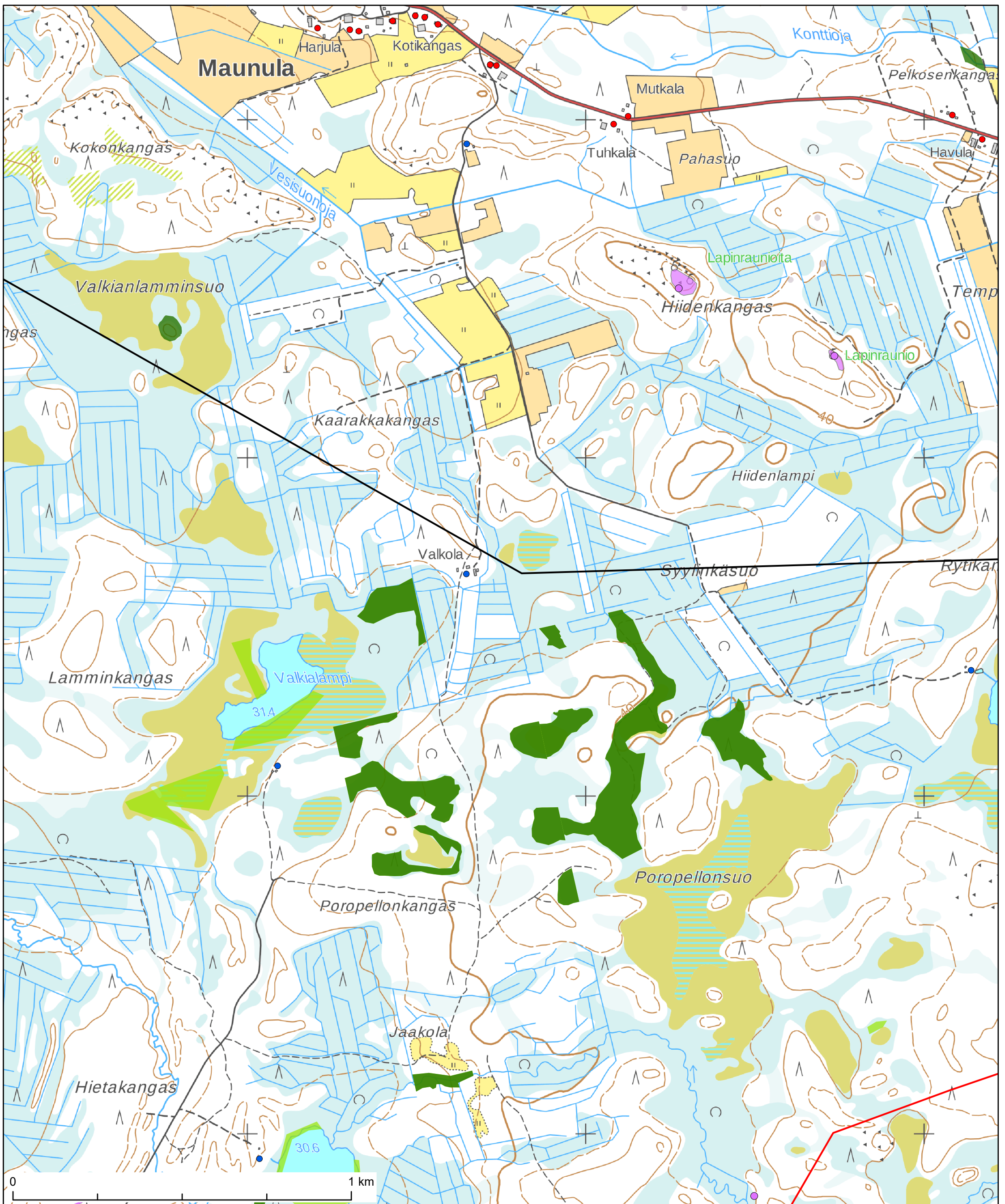
- | | |
|---|---|
|  Hankealue |  Muinaisjännöskohde, piste |
|  Uusi Fingrid 400 kV + 110 kV voimajohto |  Muinaisajännös, alue |
|  Natura 2000 -alue |  Lomarakennus |
|  Luonnonsuojeluohjelma-alue |  Asuinrakennus |
|  Pohjavesialue |  Oijärvi, paliskunta |



- Hankealue
- Fingrid, 110 kV
- Metsälakikohte
- Luonnon monimuotoisuuden kannalta arvokas kohde, LUO
- Muinaisjäännöskohde, piste
- Muinaisjäännös, alue
- Lomarakennus
- Asuinrakennus



- Hankealue
- Kunnostettava tie
- Uusi tie
- ◆ Uhanalaiset lajit, Ramboll
- Metsälakikohde
- Luonnon monimuotoisuuden kannalta arvokas kohde, LUO
- Muinaisjäännöskohde, piste
- Muinaisjäännöskohde, viiva



□ Hankealue

— Uusi tie

■ Metsälakikohde

■ Luonnon monimuotoisuuden kannalta arvokas kohde, LUO

● Muinaisjäännöskohde, piste

— Muinaisjäännöskohde, viiva

■ Muinaisajännös, alue

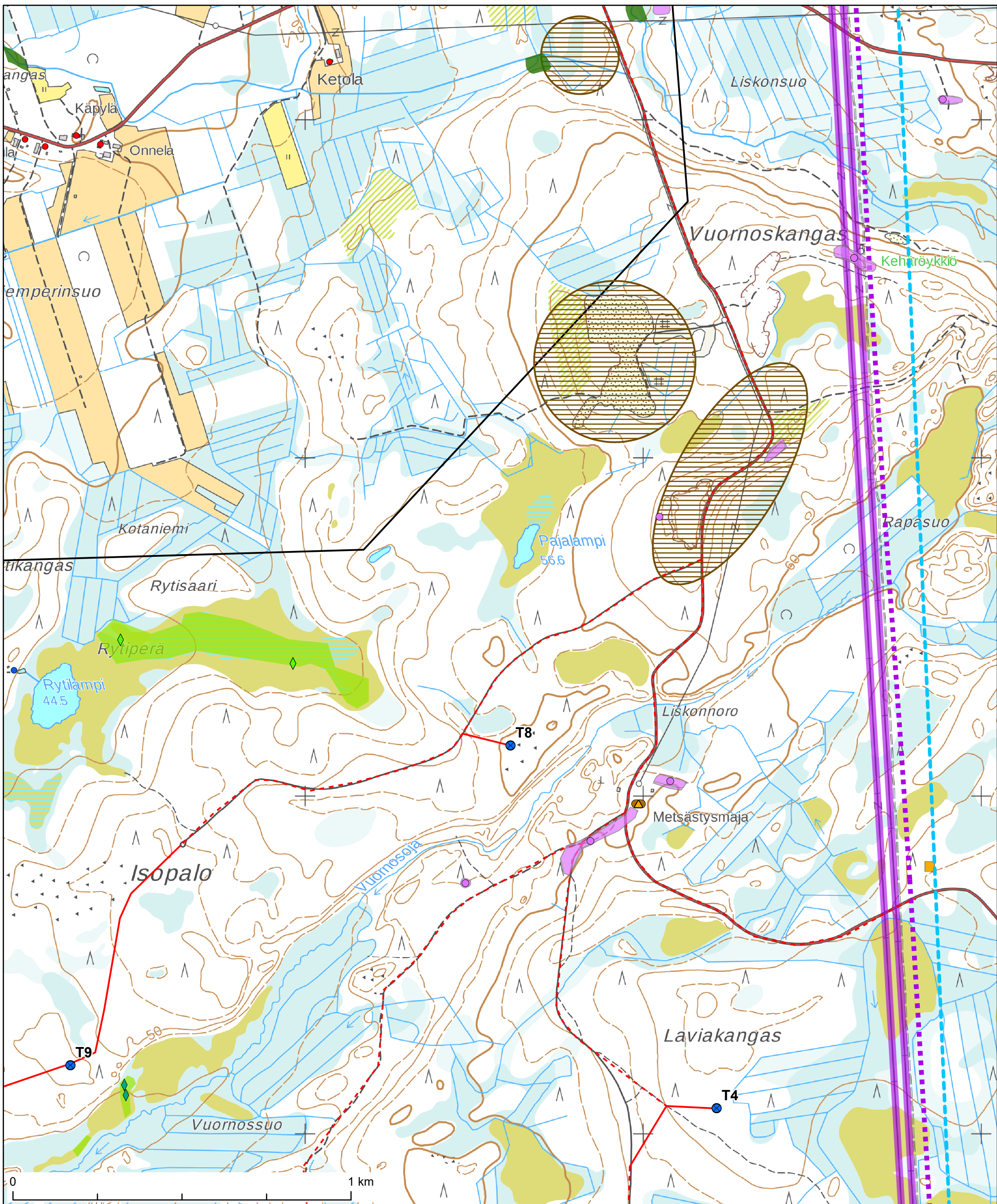
● Lomarakenus

● Asuinrakennus

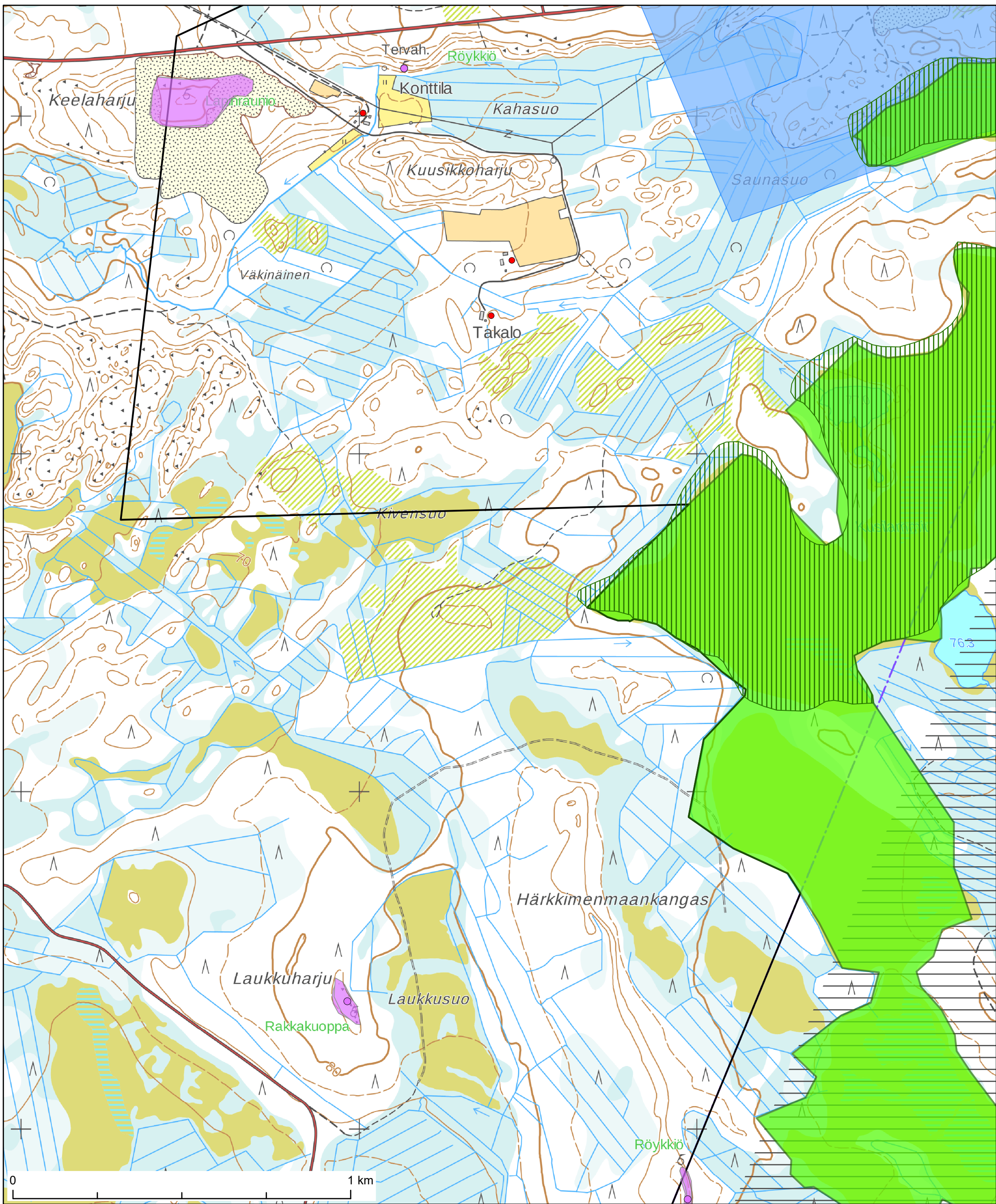
RAMBOLL

Sivu 7 / 27

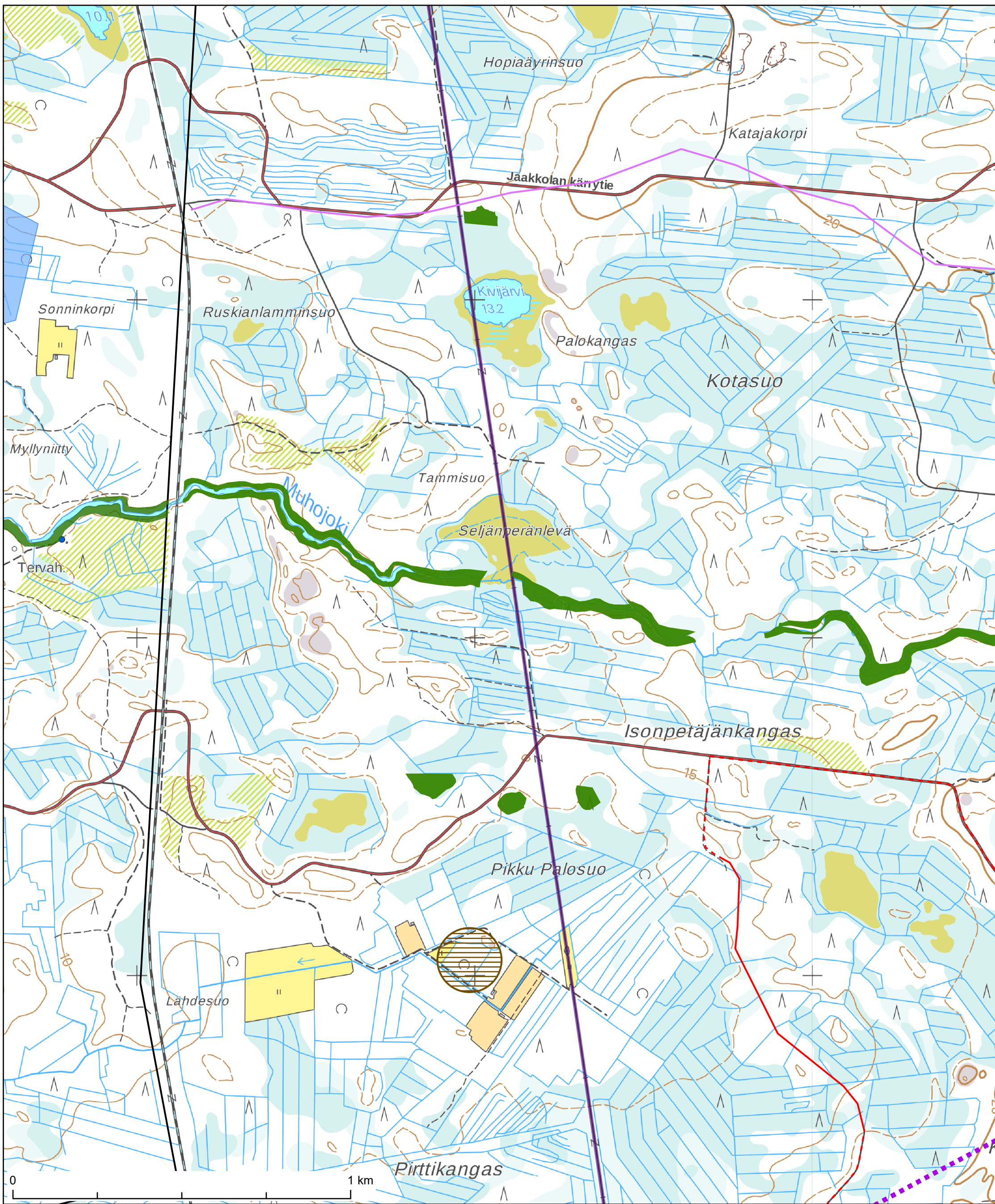
©MML









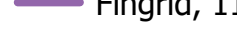




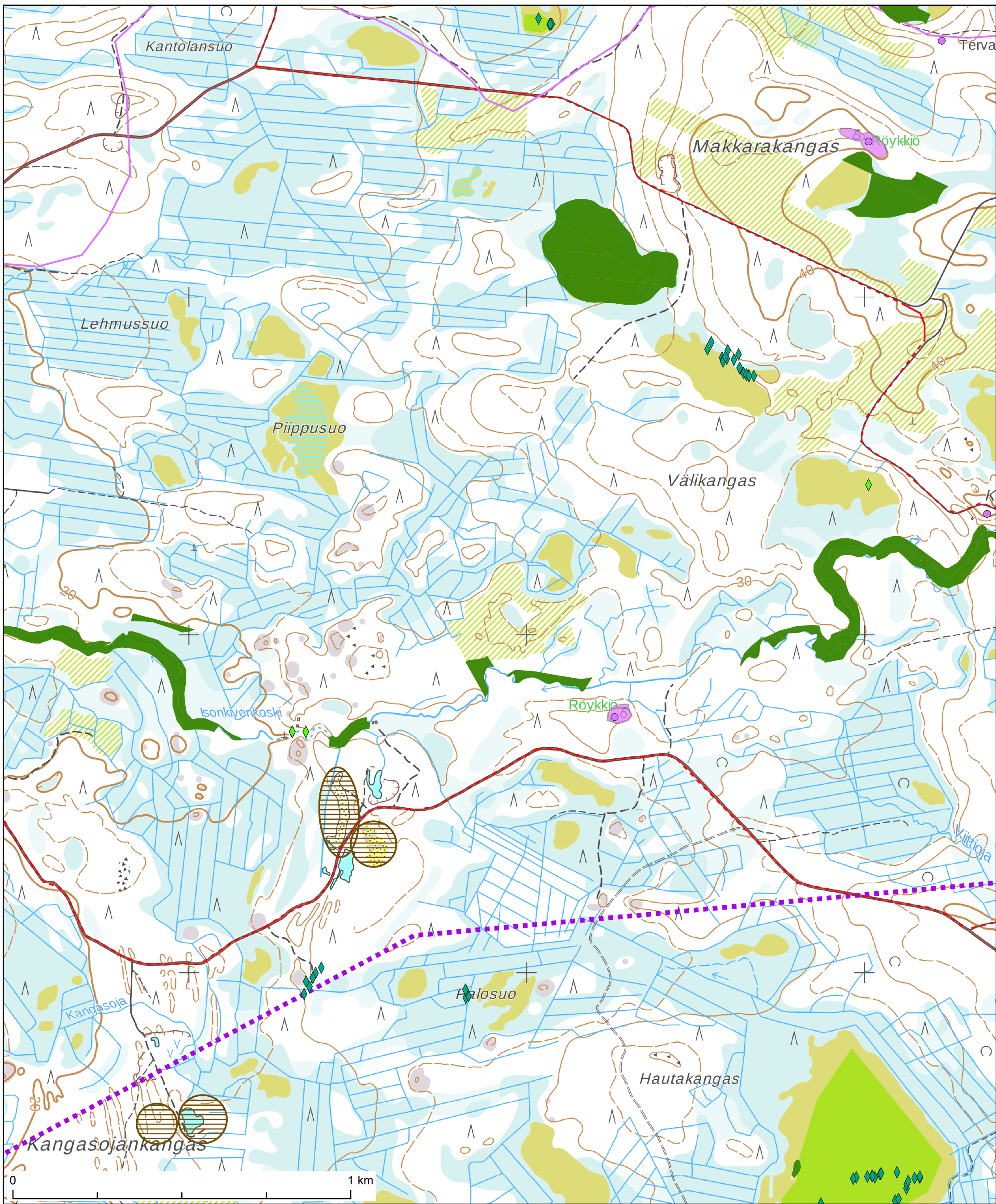
- | | |
|----------------------------|--|
| Hankealue | Luonnon monimuotoisuuden kannalta arvokas kohde, LUO |
| VE2 tuulivoimala | Maakunnallisesti arvokas rakennuskulttuurikohde |
| Kunnostettava tie | Muinaisjäännöskohde, piste |
| Uusi tie | Muinaisjäännös, alue |
| SVE2 sähköasema | Kelkkareitti |
| SVE2 | Maa-ainestenottoalue |
| Fingrid, 400 kV | Metsästysmaja |
| Uhanalaisrekisteri, ELY | Lomarakennus |
| Uhanalaiset lajit, Ramboll | Asuinrakennus |
| Metsälakikohde | |















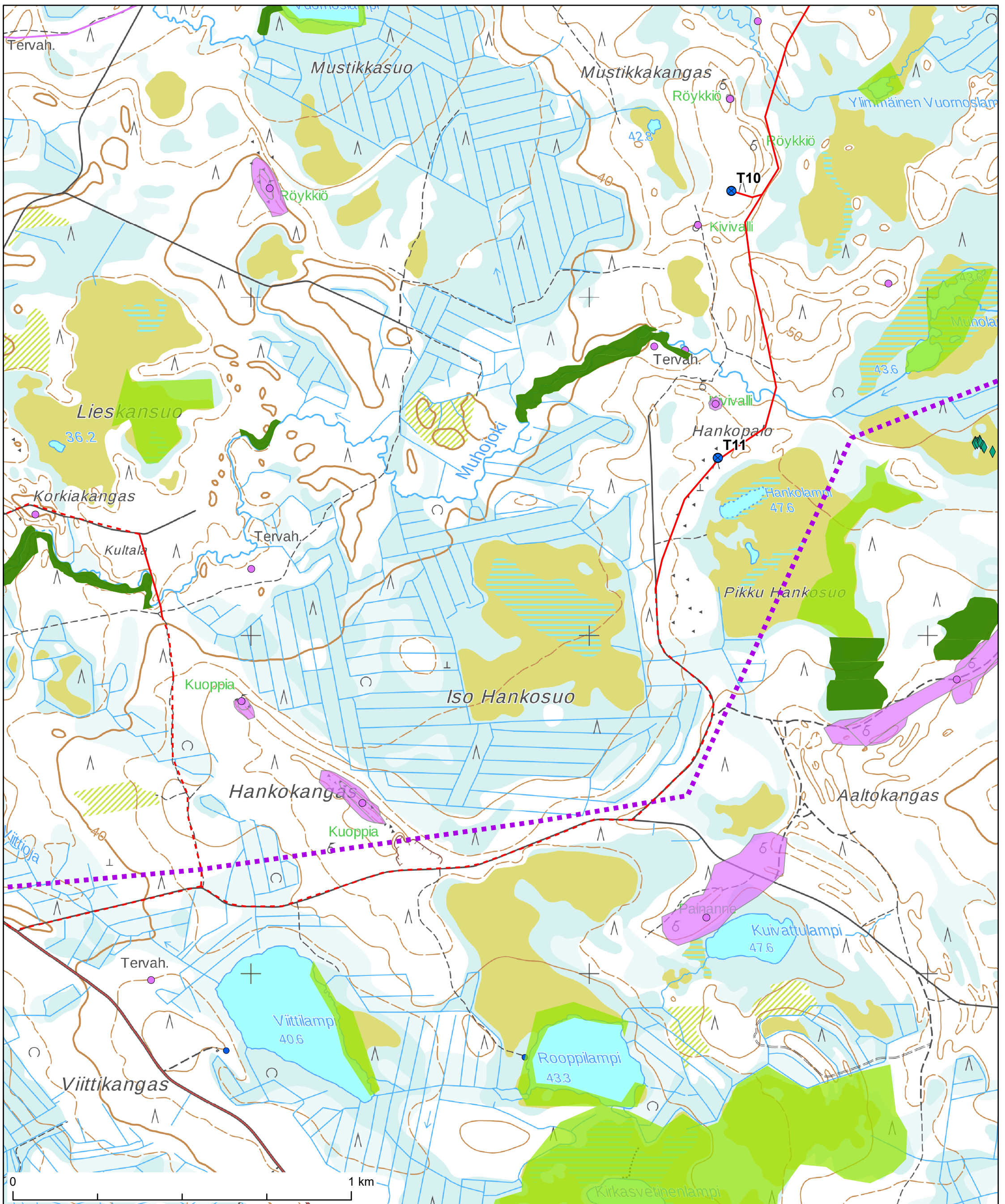
- Hankealue
- Natura 2000 -alue
- Luonnonsuojeluohjelma-alue
- Pohjavesialue
- Muinaisjäännöskohde, piste
- Muinaisjäännös, alue
- Asuinrakennus
- Oijärvi, paliskunta















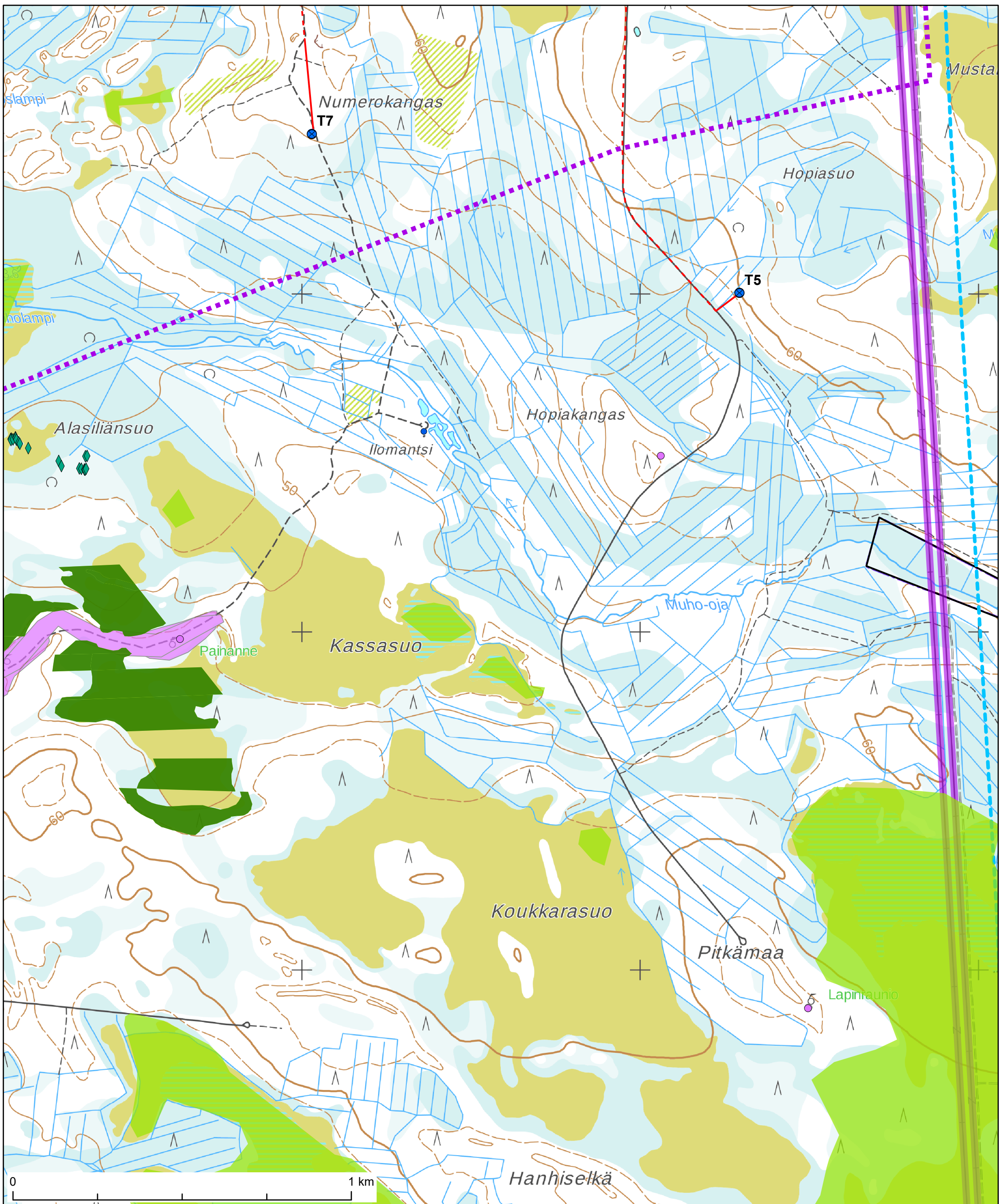
- | | |
|--|--|
|  Hankealue |  Luonnon monimuotoisuuden kannalta arvokas kohde, LUO |
|  Kunnostettava tie |  Pohjavesialue |
|  Uusi tie |  Muinaisjäännöskohde, viiva |
|  SVE2 |  Maa-ainestenottoalue |
|  Fingrid, 110 kV |  Lomarakennus |
|  Metsälakikohde | |



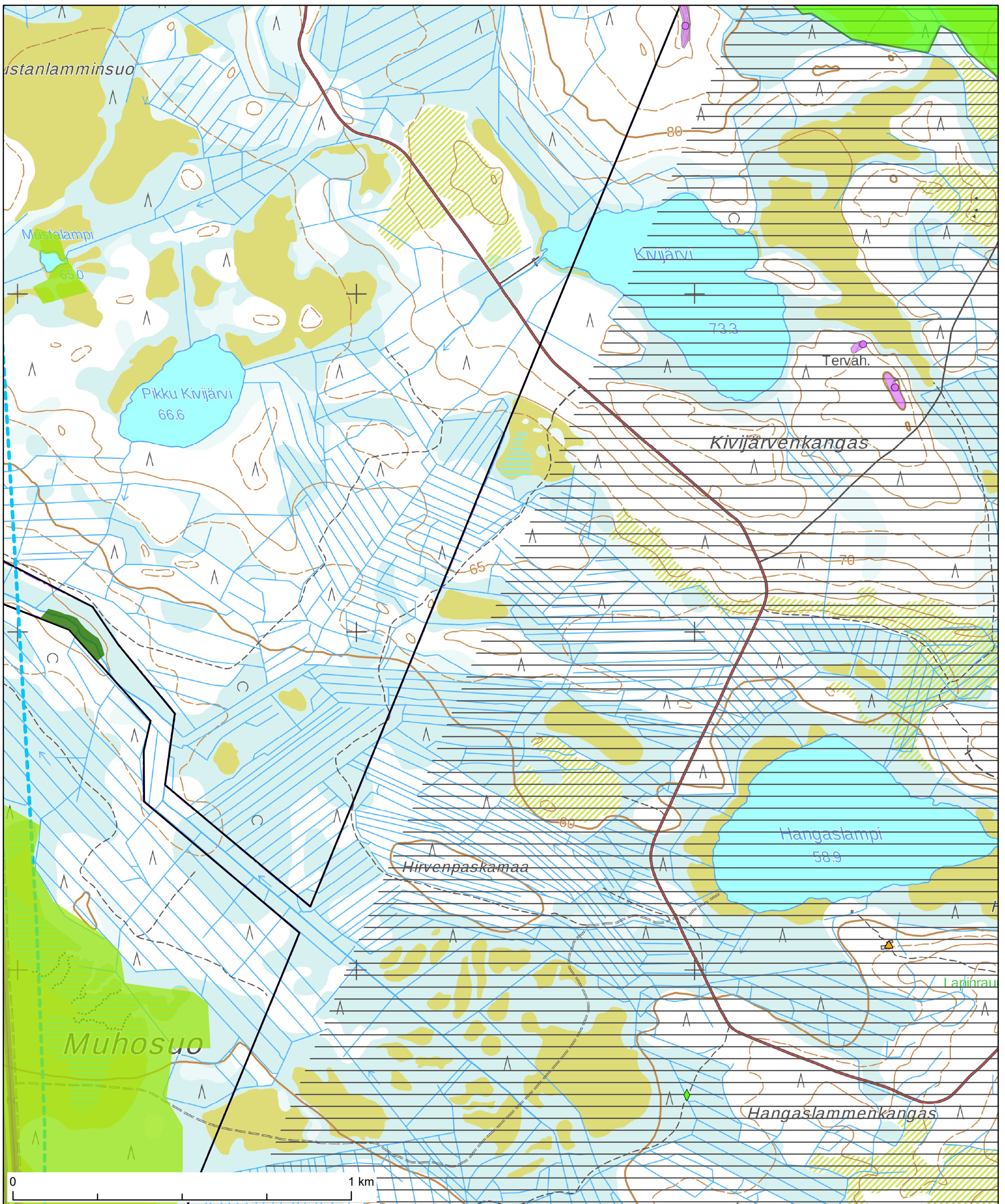
- | | |
|---|--|
|  Hankealue |  Metsälakikohde |
|  Kunnostettava tie |  Luonnon monimuotoisuuden kannalta arvokas kohde, LUO |
|  Uusi tie |  Muinaisjäännöskohde, piste |
|  SVE2 |  Muinaisjäännöskohde, viiva |
|  Uhanalaisrekisteri, ELY |  Muinaisjäännös, alue |
|  Uhanalaiset lajit, Ramboll |  Maa-ainestenottoalue |



- | | |
|--|--|
|  Hankealue |  Metsälakikohde |
|  VE2 tuulivoimala |  Luonnon monimuotoisuuden kannalta arvokas kohde, LUO |
|  Kunnostettava tie |  Muinaisjäännöskohde, piste |
|  Uusi tie |  Muinaisjäännöskohde, viiva |
|  SVE2 |  Muinaisjäännös, alue |
|  Uhanalaiset lajit, Ramboll |  Lomarakennus |



- | | |
|----------------------------|--|
| Hankealue | Metsälakikohde |
| VE2 tuulivoimala | Luonnon monimuotoisuuden kannalta arvokas kohde, LUO |
| Kunnostettava tie | Muinaisjäännöskohde, piste |
| Uusi tie | Muinaisjäännös, alue |
| SVE2 | Kelkkareitti |
| Fingrid, 400 kV | Lomarakennus |
| Uhanalaiset lajit, Ramboll | |



□ Hankealue

— Fingrid, 400 kV

◆ Uhanalaisrekisteri, ELY

■ Metsälakikohde

■ Luonnon monimuotoisuuden kannalta arvokas kohde, LUO

■ Natura 2000 -alue

▲ Maakunnallisesti arvokas rakennuskulttuurikohde

● Muinaisjäännöskohde, piste

■ Muinaisjäännös, alue

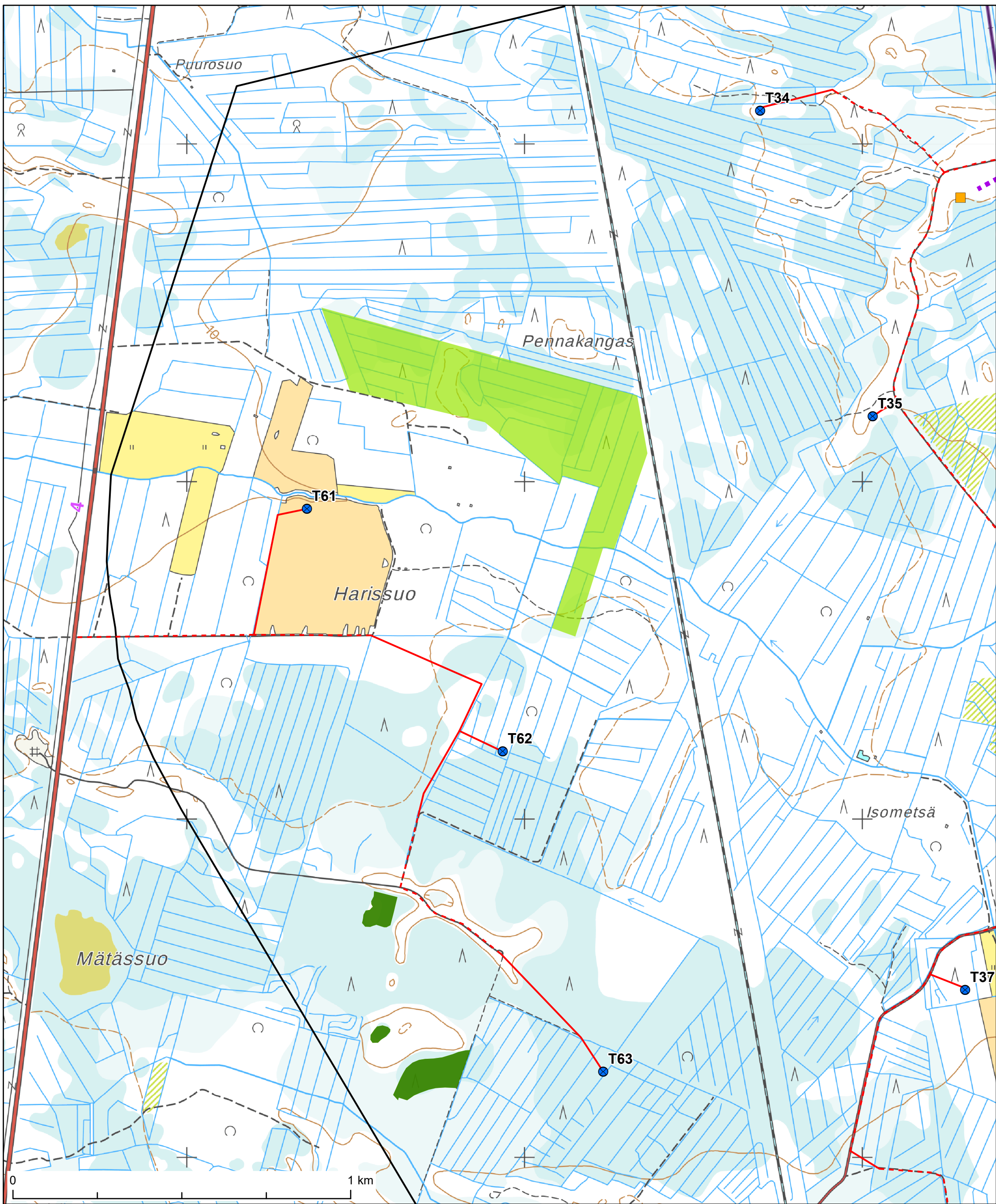
--- Kelkkareitti







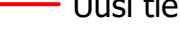


— Oijärvi, paliskunta

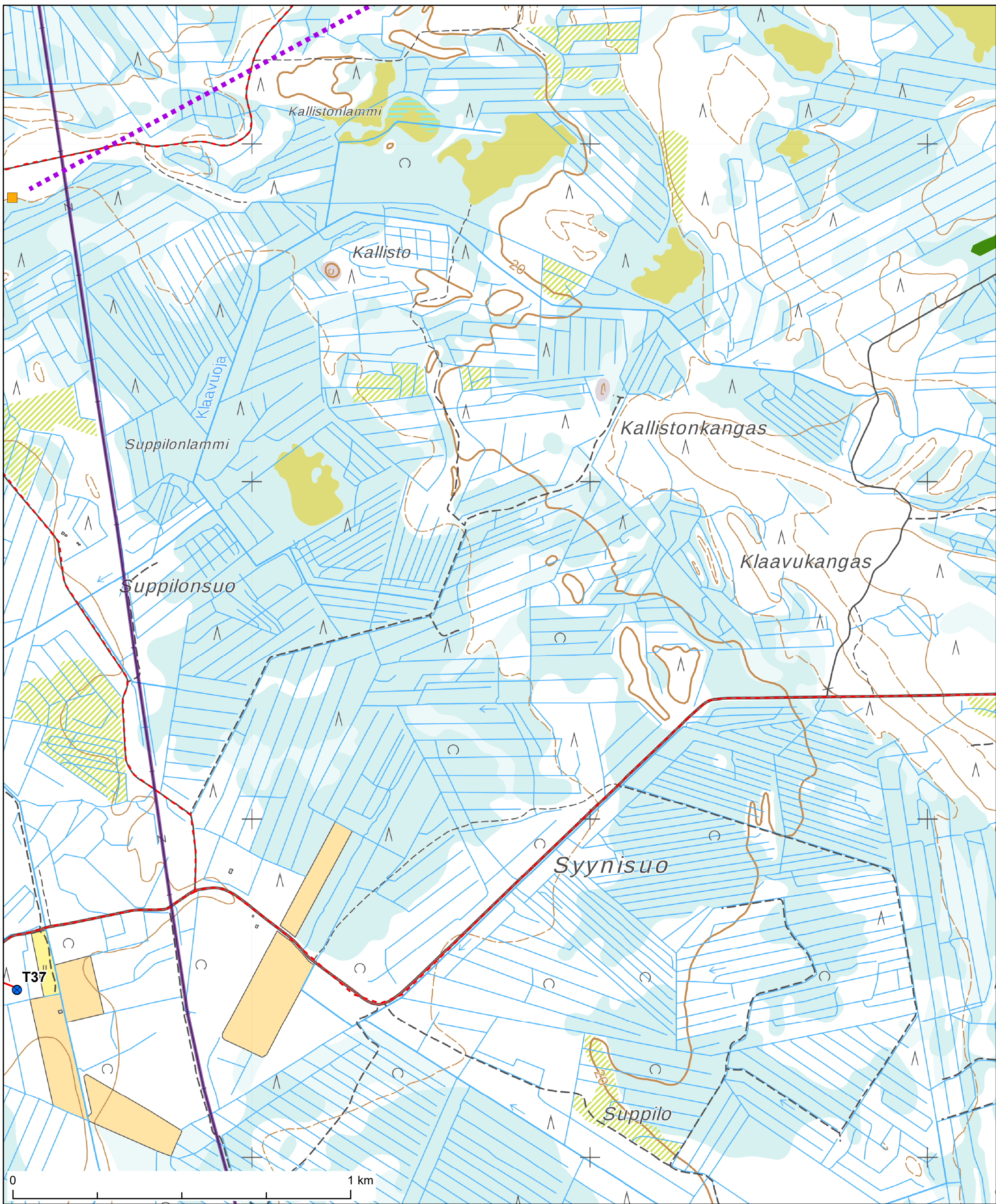
RAMBOLL










Sivu 14 / 27

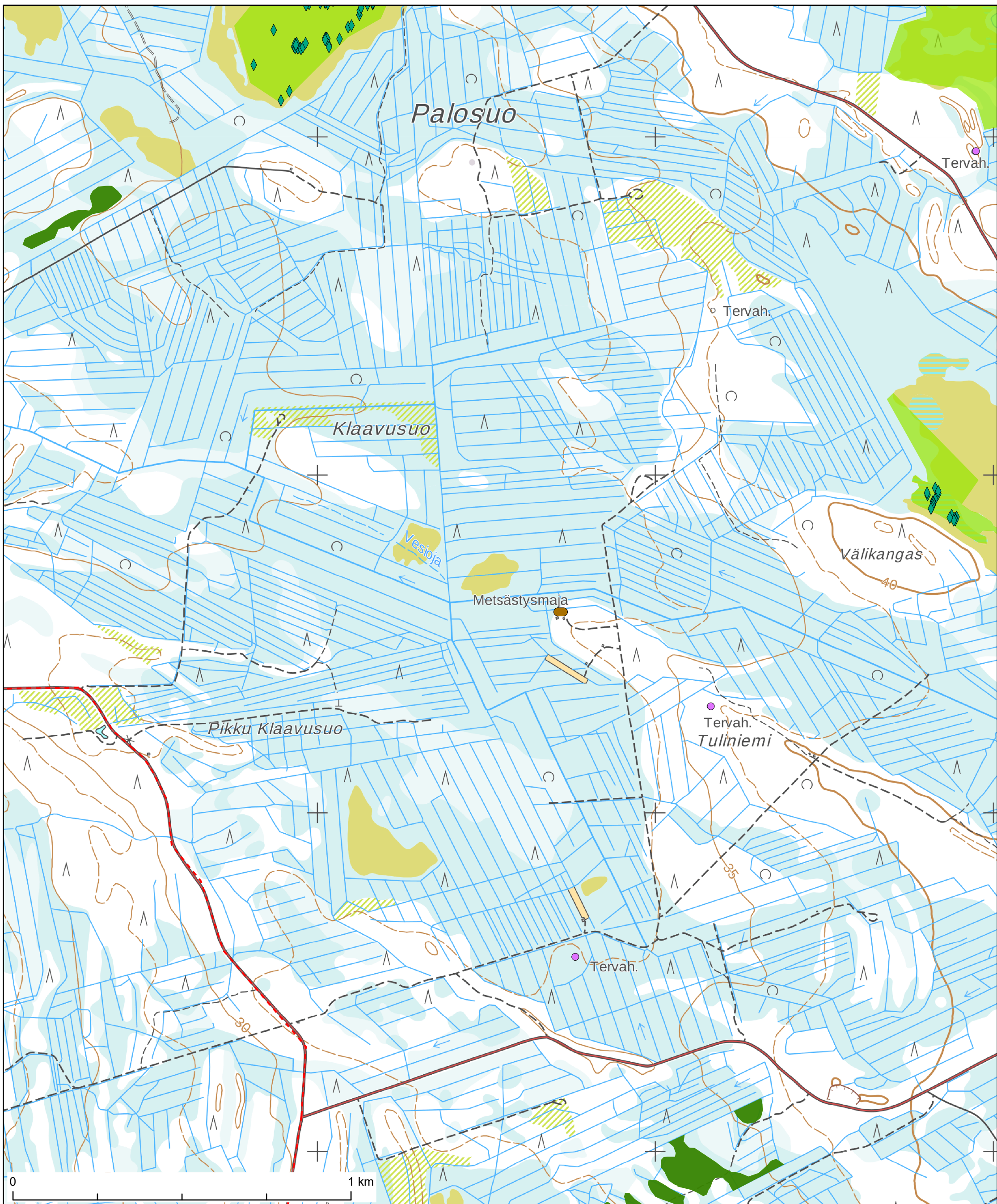
©MML



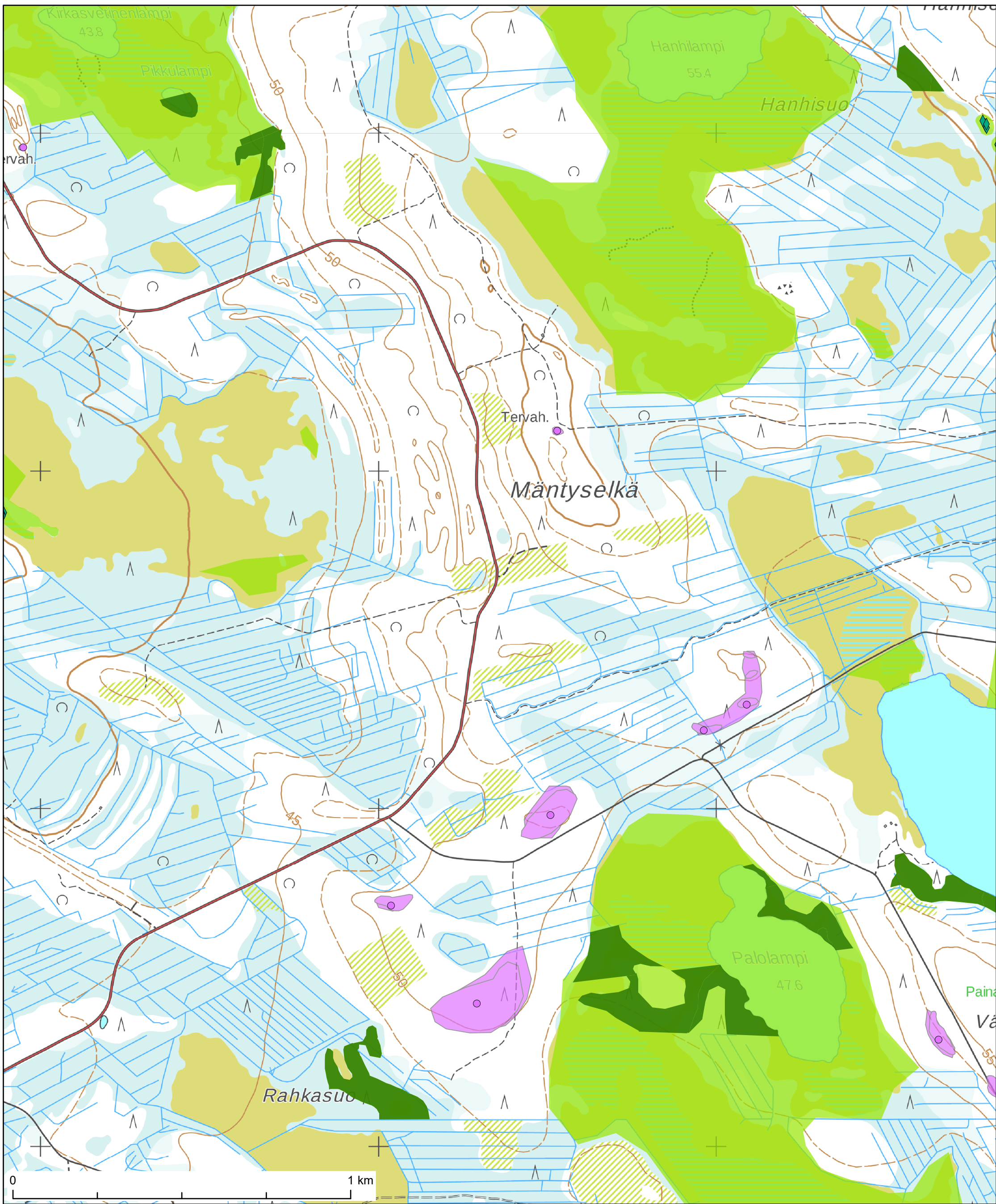
- | | |
|--|---|
|  Hankealue |  SVE2 |
|  VE2 tuulivoimala |  Fingrid, 110 kV |
|  Kunnostettava tie |  Metsälakikohde |
|  Uusi tie |  Luonnon monimuotoisuuden kannalta arvokas kohde, LUO |
|  SVE2 sähköasema | |



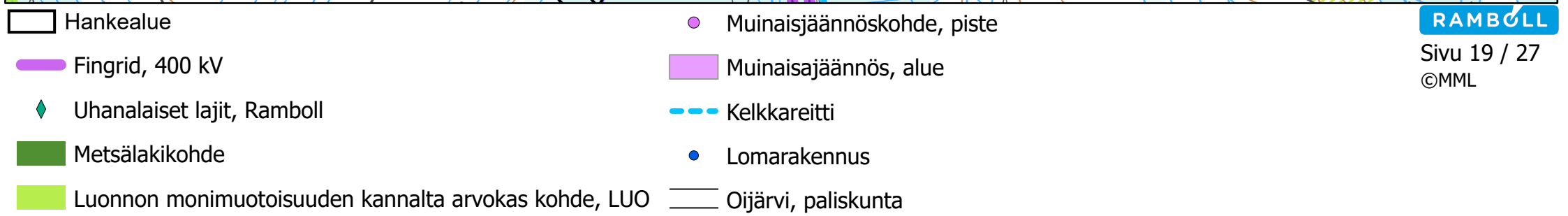
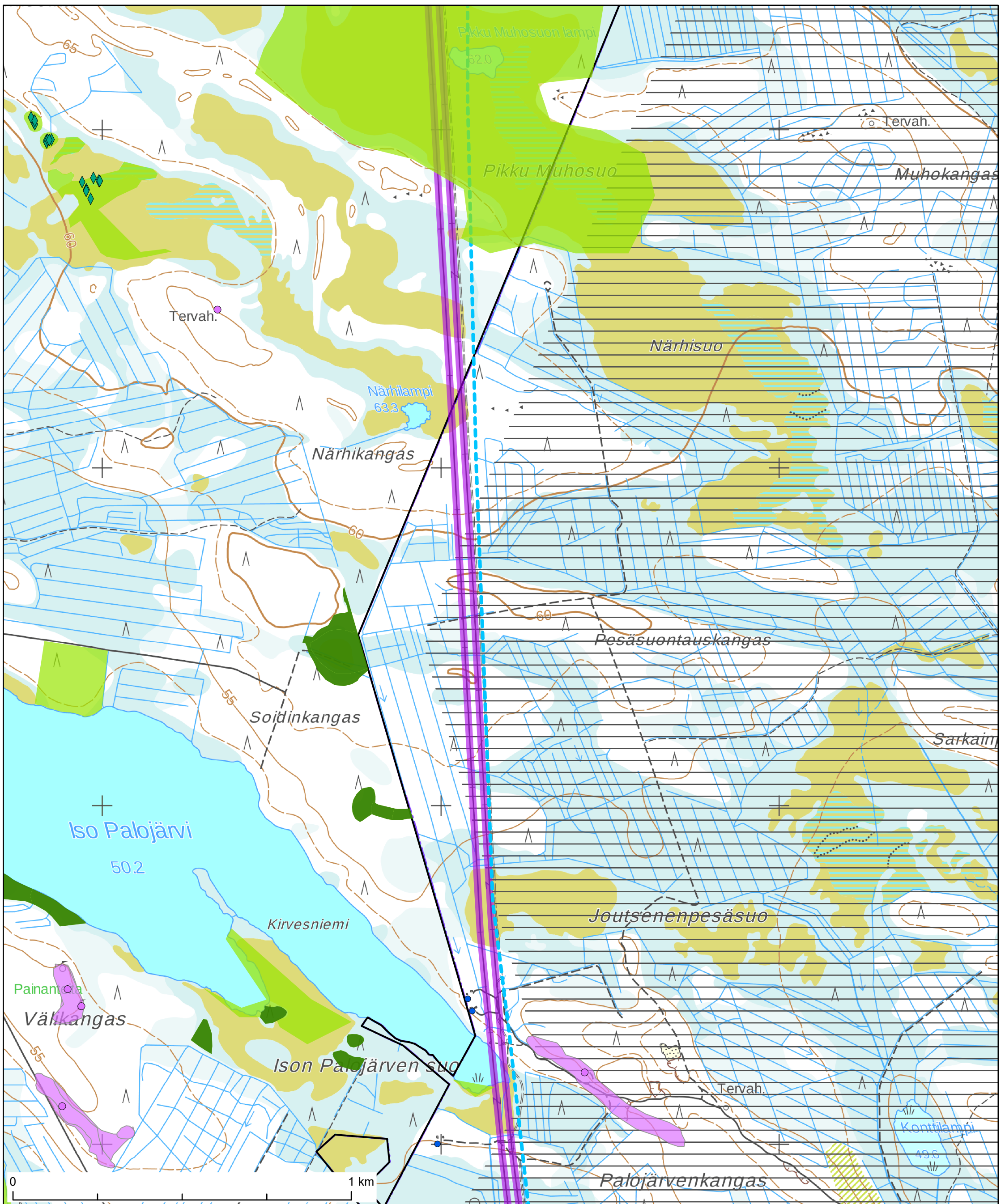
- | | | | |
|---|-------------------|---|--|
|  | Hankealue |  | SVE2 |
|  | VE2 tuulivoimala |  | Fingrid, 110 kV |
|  | Kunnostettava tie |  | Metsälakikohde |
|  | Uusi tie |  | Luonnon monimuotoisuuden kannalta arvokas kohde, LUO |
|  | SVE2 sähköasema | | |

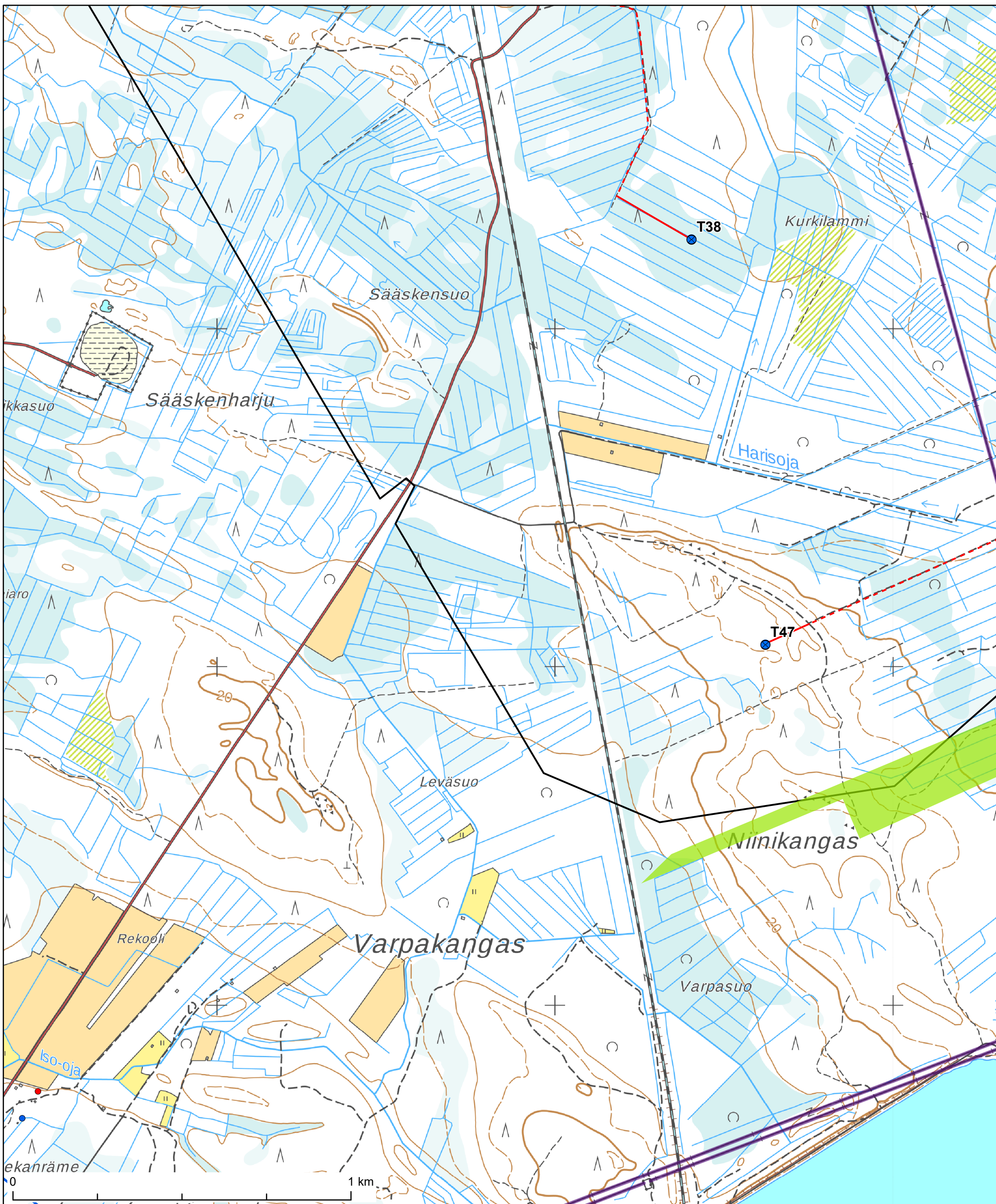


- Hankealue
- Kunnostettava tie
- Uhanalaiset lajit, Ramboll
- Metsälakikohde
- Luonnon monimuotoisuuden kannalta arvokas kohde, LUO
- Muinaisjäännöskohde, piste
- Metsästysmaja

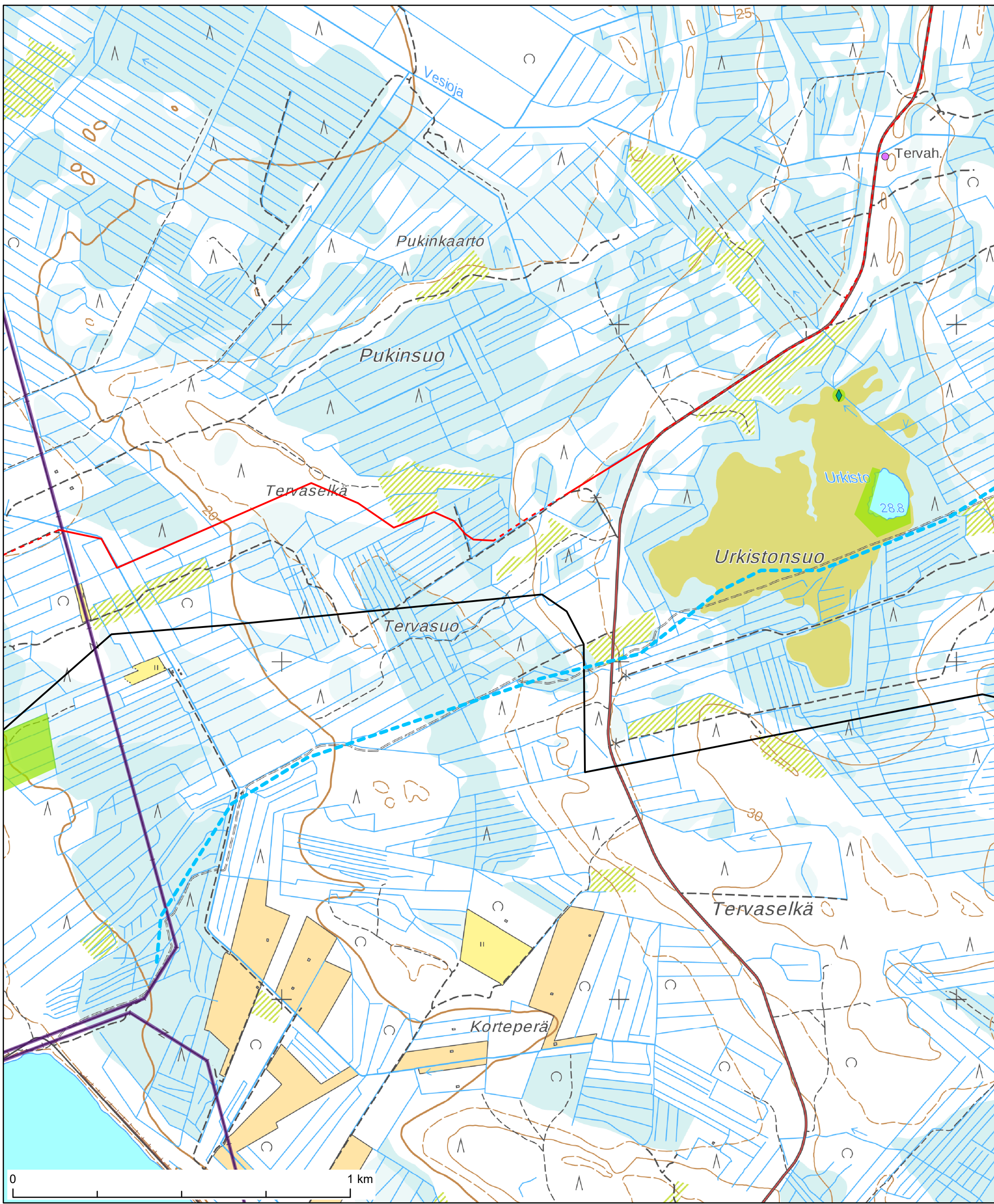


- Hankealue
- Uhanalaiset lajit, Ramboll
- Metsälakikohde
- Luonnon monimuotoisuuden kannalta arvokas kohde, LUO
- Muinaisjäännöskohde, piste
- Muinaisjäännös, alue

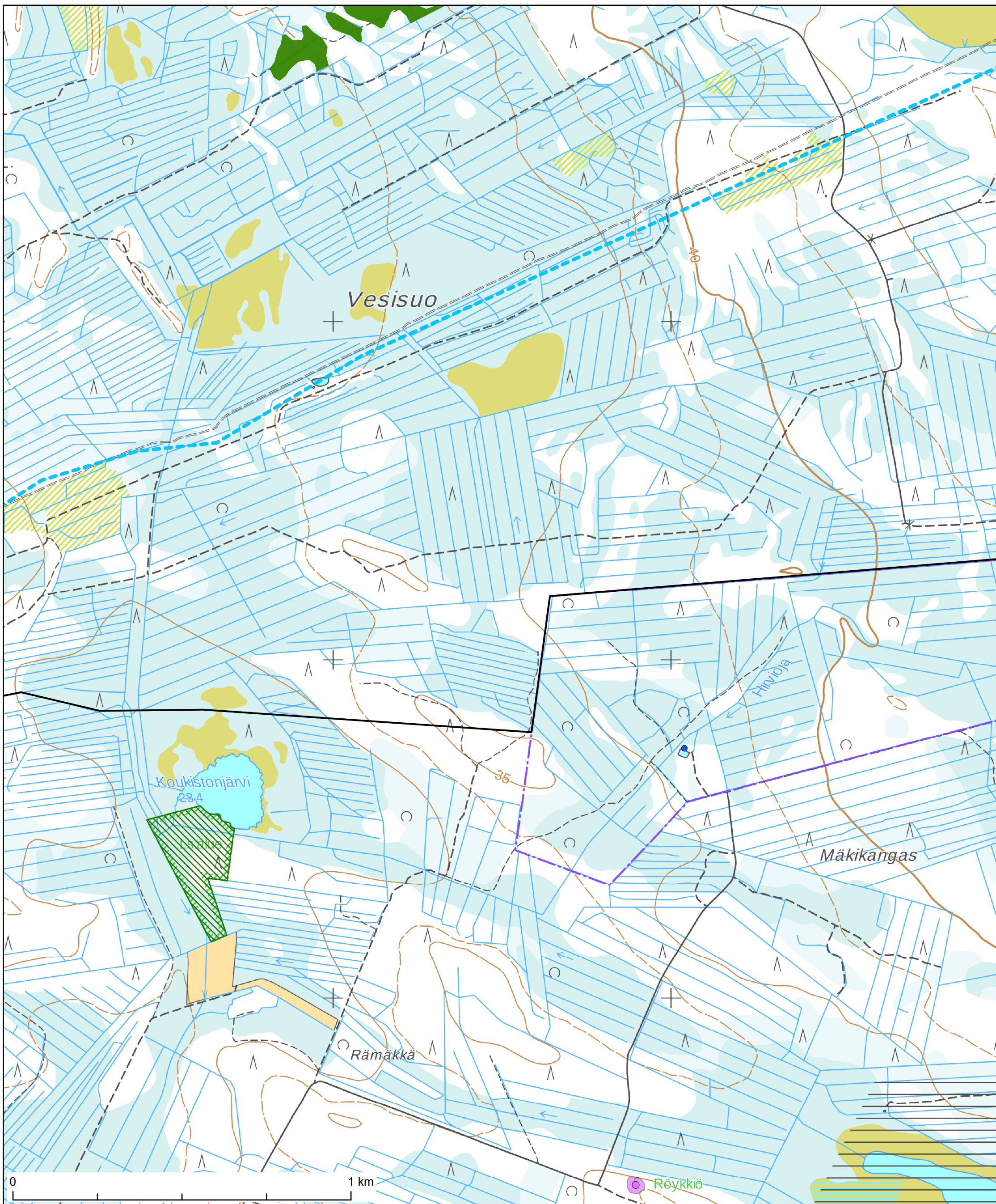




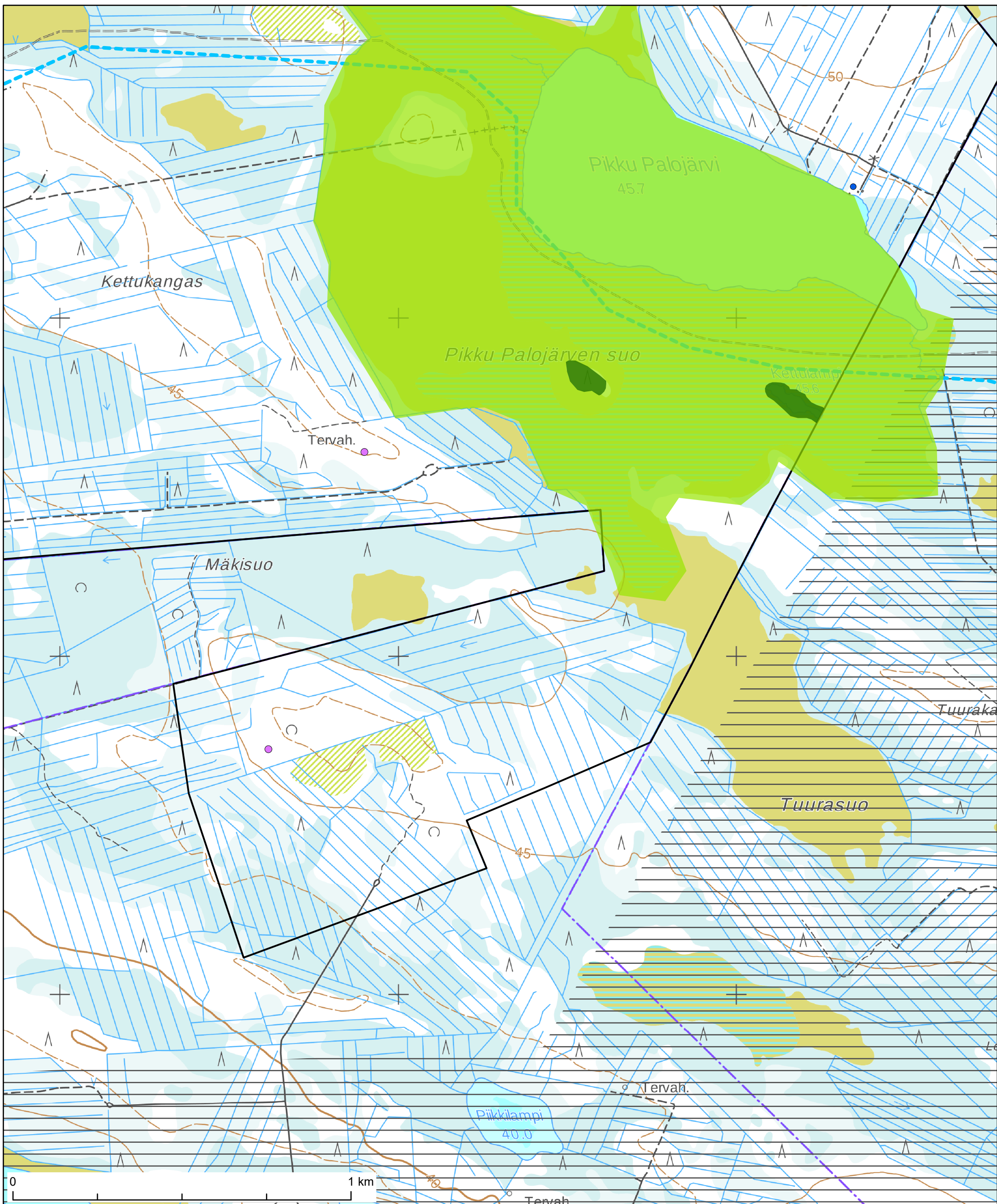
- Hankealue
- Luonnon monimuotoisuuden kannalta arvokas kohde, LUO
- VE2 tuulivoimala
- Maakunnallisesti arvokas maisema-alue
- Kunnostettava tie
- Lomarakenus
- Uusi tie
- Asuinrakennus
- Fingrid, 110 kV



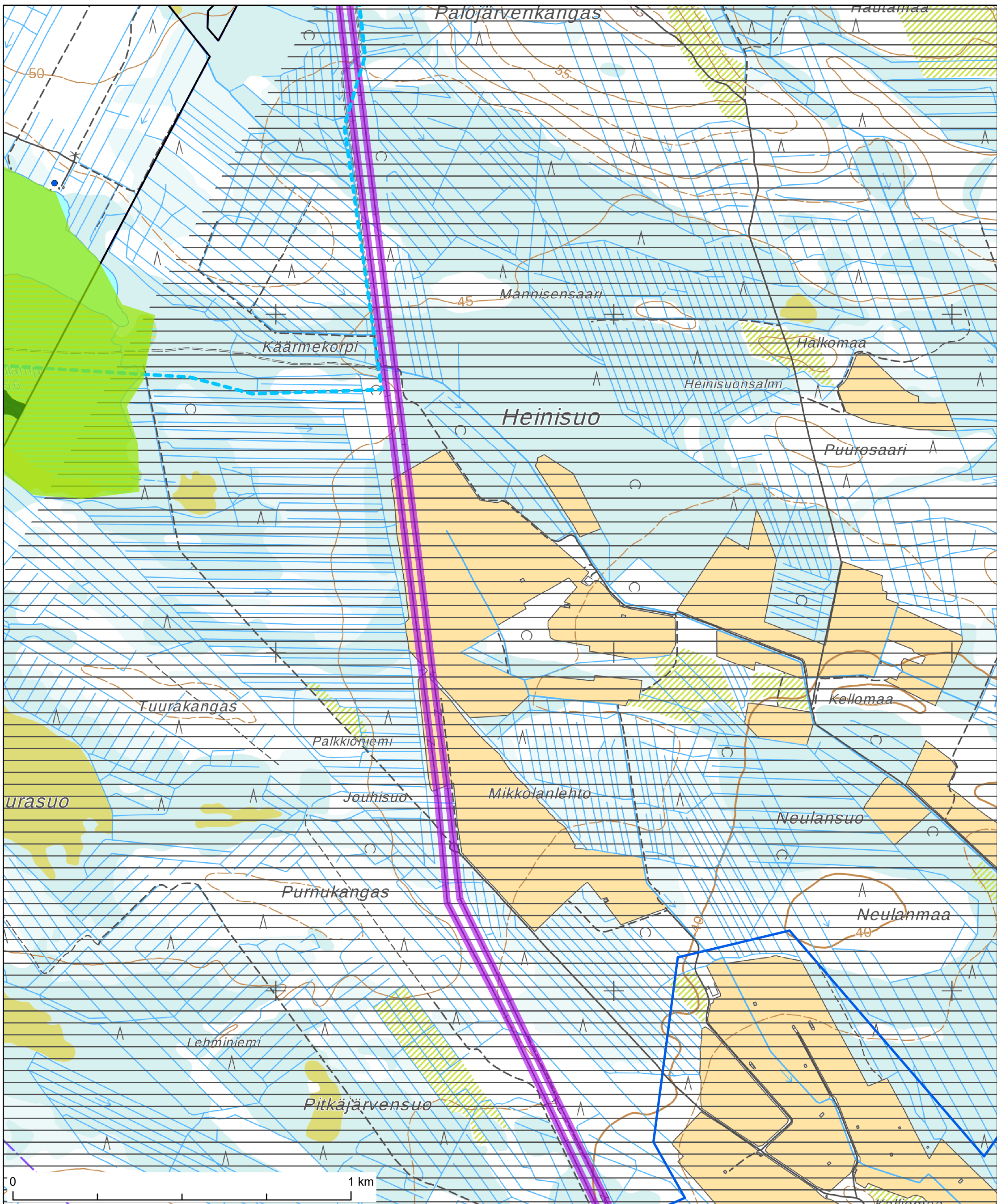
- Hankealue
- Kunnostettava tie
- Uusi tie
- Fingrid, 110 kV
- ◆ Uhanalaiset lajit, Ramboll
- Luonnon monimuotoisuuden kannalta arvokas kohde, LUO
- Muinaisjäännöskohde, piste
- Kelkkareitti



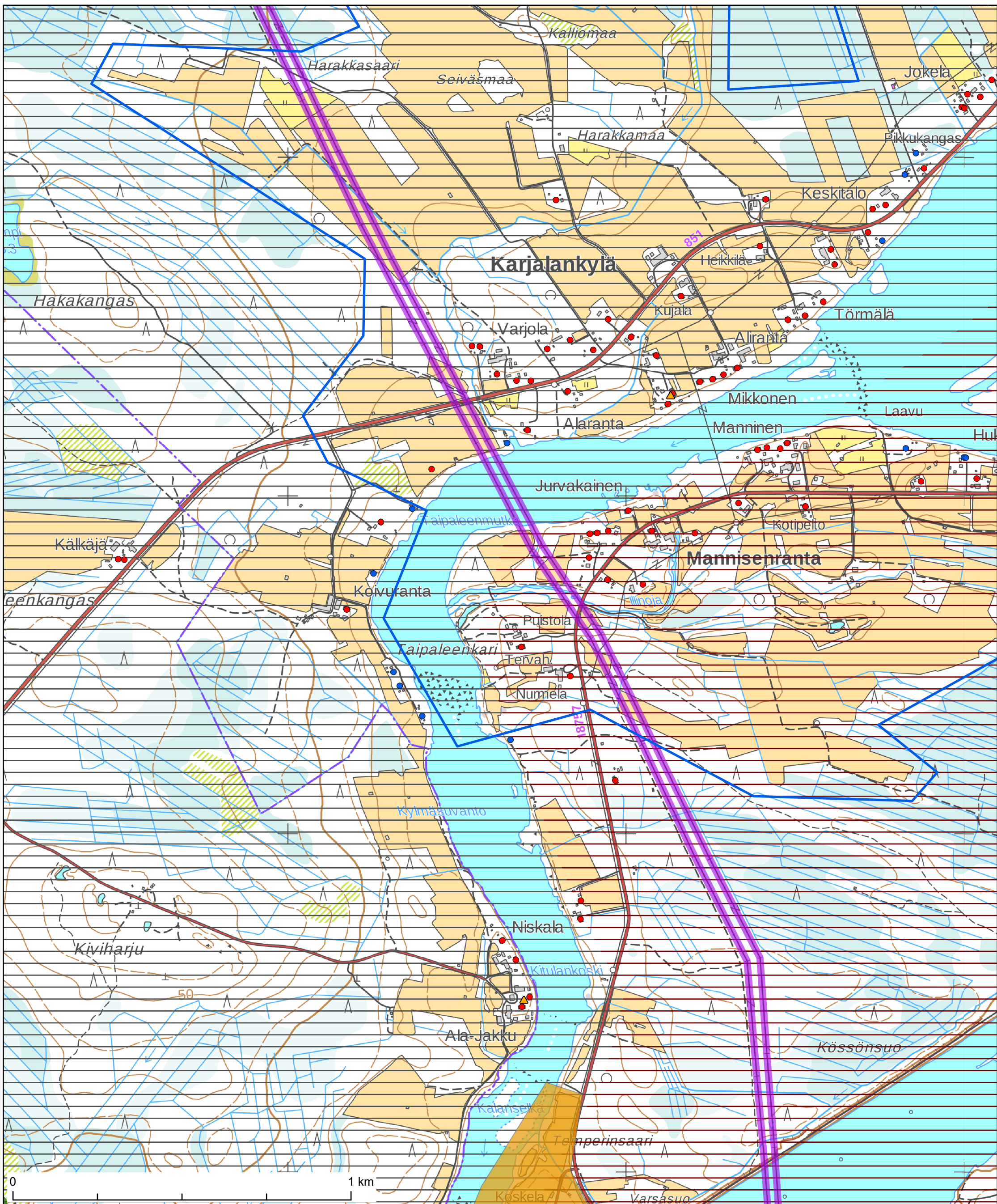
- | | |
|--|----------------------|
| Hankealue | Muinaisjäännös, alue |
| Metsälakikohde | Kelkkareitti |
| Luonnon monimuotoisuuden kannalta arvokas kohde, LUO | Lomarakennus |
| Luonnonsuojelualue, yksityinen | Oijärvi, paliskunta |
| Muinaisjäännöskohde, piste | |












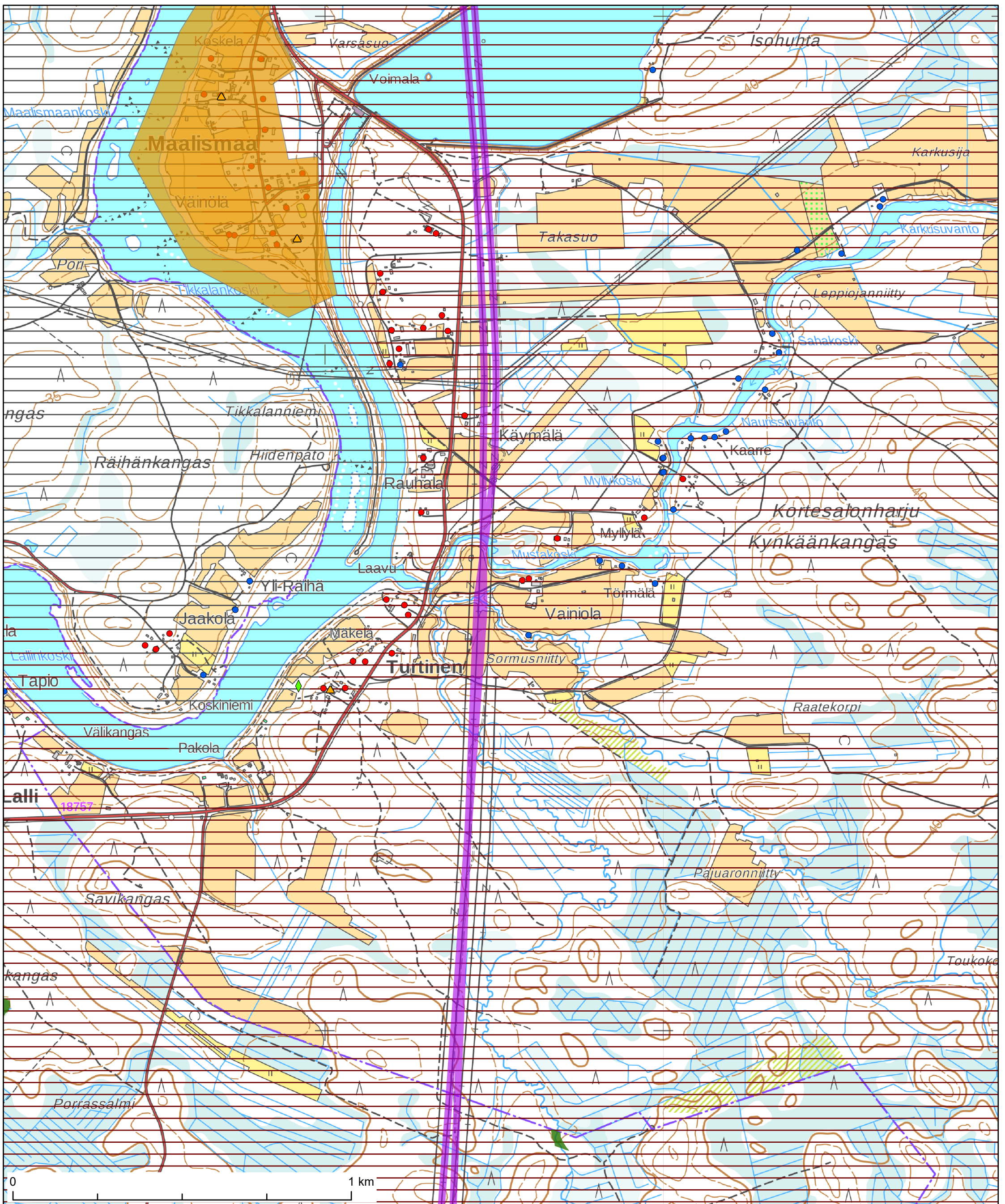
- Hankealue
- Metsälakikohte
- Luonnon monimuotoisuuden kannalta arvokas kohde, LUO
- Muinaisjäännekohte, piste
- Kelkkareitti
- Lomarakennus
- Oijärvi, paliskunta



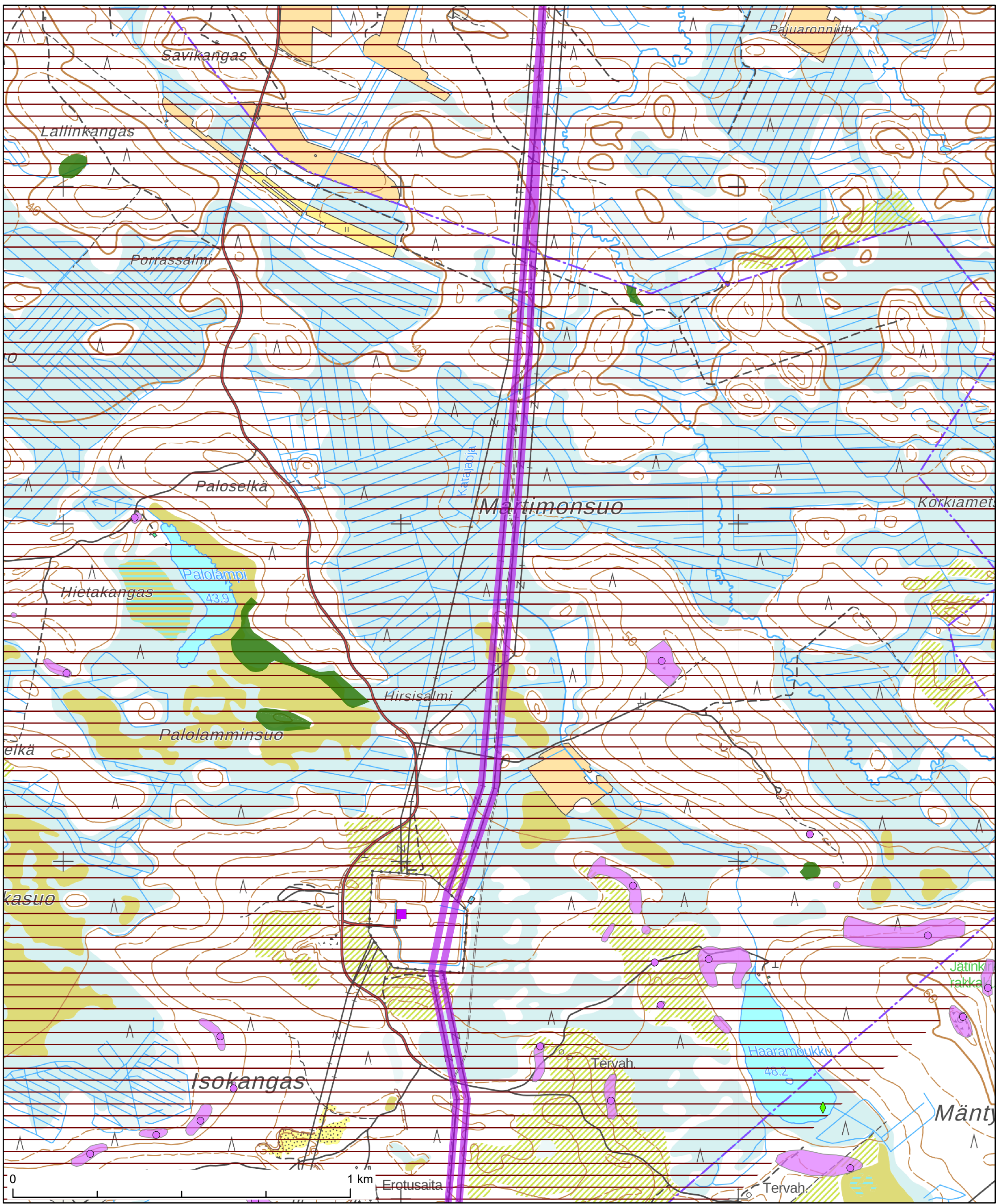
- Hankealue
- Fingrid, 400 kV
- Metsälakikohde
- Luonnon monimuotoisuuden kannalta arvokas kohde, LUO
- Maakunnallisesti arvokas maisema-alue
- Kelkkareitti
- Lomarakennus
- Oijärvi, paliskunta



- | | |
|---|---|
|  Fingrid, 400 kV |  Lomarakennus |
|  Metsälakikohde |  Asuinrakennus |
|  Maakunnallisesti arvokas rakennuskulttuurikohte |  Oijärvi, paliskunta |
|  Maakunnallisesti arvokas rakennuskulttuurikohte |  Kiiminiki, paliskunta |
|  Maakunnallisesti arvokas maisema-alue | |



- Fingrid, 400 kV
- ◆ Uhanalaisrekisteri, ELY
- Metsälakikohde
- ▲ Maakunnallisesti arvokas rakennuskulttuurikohde
- Maakunnallisesti arvokas rakennuskulttuurikohde
- Lomarakennus
- Asuinrakennus
- Oijärvi, paliskunta
- Kiiminiki, paliskunta



- Fingrid, 400 kV
- Uhanalaisrekisteri, ELY
- Metsälakikohte
- Maakunnallisesti arvokas rakennuskulttuurikohte
- Muinaisjäännöskohte, piste
- Muinaisjäännös, alue
- Kiiminiki, paliskunta